







PONTE N.01 Parco Scarlatti	
ESTRATTO DI MAPPA	FOTO
	
Il ponte si trova all'interno del parco pubblico Scarlatti vicino dall'ingresso pedonale di via Scarlatti.	
PONTE N.02 Parco Scarlatti	
ESTRATTO DI MAPPA	FOTO
	
Il ponte si trova all'interno del parco pubblico Scarlatti vicino dall'ingresso pedonale di via Emilia.	



PONTI N.I 03-04 Parco Salieri	
ESTRATTO DI MAPPA	FOTO
<p>I ponti si trovano in prossimità di via Salieri e sono uno di seguito all'altro per attraversare due corsi d'acqua affiancati. Si collocano vicino dall'ingresso carraio del parco</p>	
PONTE N.05 Percorso Cascina Terradeo	
ESTRATTO PLANIMETRICO	FOTO
<p>Il ponte si trova all'interno di una zona agricola a sud di via Osnagli. Distante circa 600 mt dall'ultimo tratto di strada pubblica, è raggiungibile presumibilmente attraverso gli orti presenti a nord del ponte</p>	

Comune di Buccinasco – attività di progettazione, direzione lavori, coordinamento della sicurezza in fase di progettazione ed esecuzione dei lavori di rifacimento di ponti ciclopedonali nei parchi.



PONTE N.06 Mortisia	
ESTRATTO PLANIMETRICO	FOTO
Il ponte si trova all'interno del parco pubblico di via della Costituzione, proprio in prossimità della strada	



PONTI D (DA DEMOLIRE)	
ESTRATTO PLANIMETRICO	FOTO
<p>I ponti da demolire si trovano:</p> <ul style="list-style-type: none"> <li>- il primo in prossimità di Via dei lavoratori vicino alla rotatoria che collega con via dell'Industria;</li> <li>- il secondo è su via Romagna in prossimità del parcheggio del cimitero.</li> </ul>	