



COMUNE DI **BUCCINASCO**  
Città Metropolitana di Milano

**URBANISTICA**  
Servizio Urbanistica ed Edilizia  
Catasto

**PUBBLICAZIONE DI CUI ALL'ART. 4 COMMA 11 DELLA L.R. N. 11/01 E S.M.I. DEI PIANI DI LOCALIZZAZIONE DEGLI IMPIANTI DI TELEFONIA MOBILE E PER COMUNICAZIONI ELETTRONICHE IN GENERALE – ANNO 2024**

**IL RESPONSABILE  
SETTORE URBANISTICA**

**Considerato che:**

- Ai sensi dell'art. 4 comma 11 della L.R. n. 11/01 e s.m.i., *I gestori di reti di telecomunicazione sono tenuti a presentare ai comuni ed all'ARPA, entro il 30 novembre di ogni anno, un piano di localizzazione, articolato per zone di decentramento comunale ove istituite, che, nel rispetto delle indicazioni di cui al presente articolo, descriva lo sviluppo o la modificazione dei sistemi da loro gestiti, in riferimento, in particolare, alle aree di ricerca per la collocazione di nuove stazioni ed alla ottimizzazione dei sistemi al fine del contenimento delle esposizioni. [...]*
- Ai sensi dell'art. 4 comma 12 della L.R. n. 11/01 e s.m.i., *Il comune rende pubblici i contenuti del piano di cui al presente articolo, fissando un termine per la presentazione delle osservazioni da parte dei cittadini, associazioni o comitati da cui possa derivare pregiudiziale all'installazione dell'impianto.*
- Ai sensi dell'art. 4 comma 13 della L.R. n. 11/01 e s.m.i., *I comuni pubblicizzano le informazioni e le iniziative di cui al comma 11.*

**Preso atto che**, dagli operatori del settore, entro la data del 30 novembre 2023 sono pervenute le seguenti comunicazioni riguardanti i piani di localizzazione degli impianti di telefonia mobile e, più in generale, per comunicazioni elettroniche:

- Vodafone Italia S.p.A., comunicazione pervenuta il 13/11/2023 prot. gen. n. 0042380/2023 (allegato 1).
- Iliad Italia S.p.A. comunicazione pervenuta il 21/11/2023 prot. gen. n. 0043461/2023 (allegato 2).
- Fastweb Air S.r.l., comunicazione pervenuta il 29/11/2023 prot. gen. n. 0044564/2023 (allegato 3).

**RENDE NOTO CHE**

I suddetti piani sono allegati al presente avviso, disponibile all'albo pretorio e sul sito istituzionale del Comune di Buccinasco **per 30 giorni** a partire dalla data della sua pubblicazione.

Durante tale periodo i soggetti di cui al già citato art. 4 comma 12 della L.R. n. 11/01 e s.m.i. potranno presentare delle osservazioni depositandole all'Ufficio Protocollo del Comune in via Roma n. 2 o inoltrandole via raccomandata o, se abilitati, via Posta Elettronica Certificata PEC (indirizzo: [protocollo@cert.legalmail.it](mailto:protocollo@cert.legalmail.it)).

IL RESPONSABILE  
SETTORE URBANISTICA  
(Dott. Marcello Ferreri)  
*Documento firmato digitalmente*

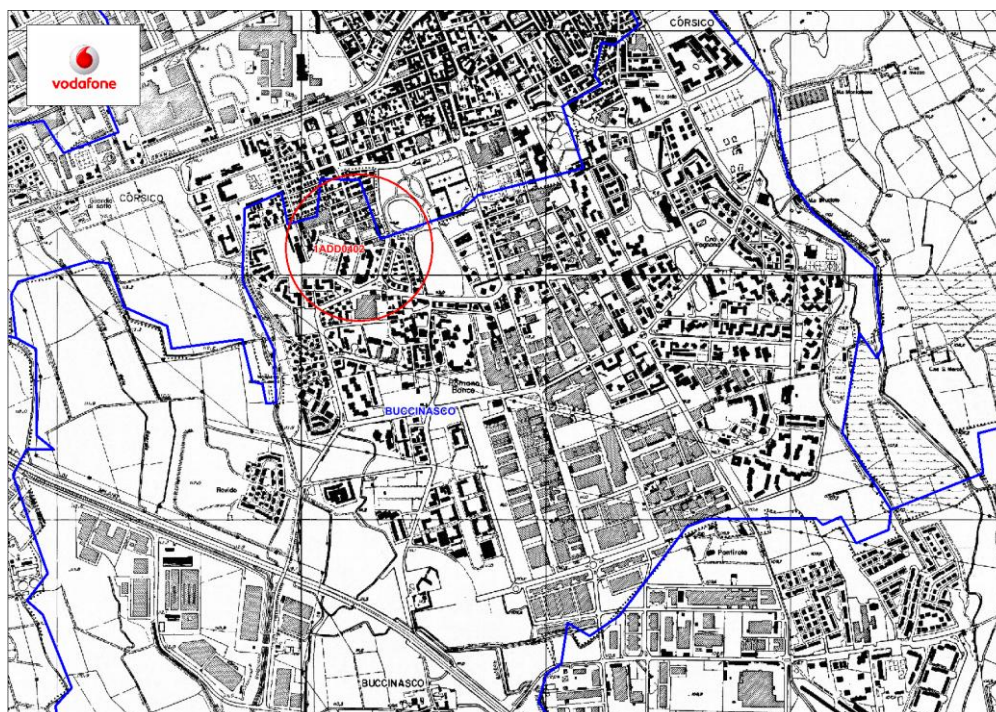
Responsabile del Procedimento: Dott. Marcello Ferreri.  
Istruttoria curata da: Ing. Maurizio Strano.



## **ALLEGATO 1**

### **PIANO DI LOCALIZZAZIONE VODAFONE ITALIA S.P.A.**

**COMUNICAZIONE PERVENUTA IL  
13/11/2023 prot. gen. n. 0042380/2023**



**Allegato 1:** prospetto riassuntivo con le aree di ricerca di interesse per Vodafone Omnitel per la futura installazione di stazioni GSM 900/1800, UMTS, LTE e 5G

Provincia	Comune	Codice	Tipologia	Nome	Indirizzo	Latitudine	Longitudine	Fase Progettuale	Raggio
MI	BUCCINASCO	1ADD0402	STANDARD	BUCCINASCO MANZONI	TBD	45-25-30.83N	09-06-21.39E	In ricerca	300

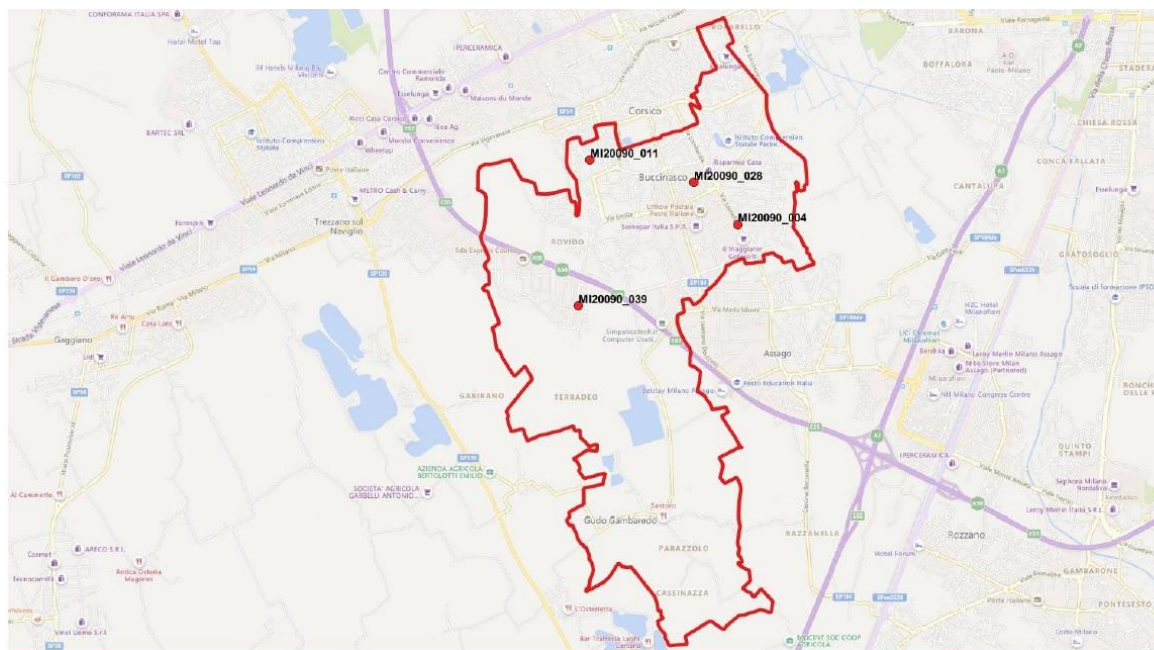
Legenda	
Codice	Sigla alfanumerica di identificazione della stazione radio base (s.r.b.)
Tipologia	Standard o micro (= srb microcellulare)
Nome	Nome della srb
Indirizzo	t.b.d. (= da definire) nel caso di aree di ricerca
Latitudine ,Longitudine	Coordinate geografiche del sito o del centro dell'area di ricerca
Fase progettuale	In ricerca = candidato non definito; PP = candidato di cui e' in corso la richiesta autorizzazioni
Raggio	Raggio dell'area di ricerca in metri (0 nel caso di candidato definito)



## **ALLEGATO 2**

### **PIANO DI LOCALIZZAZIONE ILIAD ITALIA S.P.A.**

**COMUNICAZIONE PERVENUTA IL  
21/11/2023 prot. gen. n. 0043461/2023**



<b>Id</b>	<b>Codice Sito</b>	<b>Latitude</b>	<b>Longitudo</b>	<b>Note</b>
1	MI20090_004	45.41746	9.12270	1;2
2	MI20090_011	45.42370	9.10224	1
3	MI20090_028	45.42151	9.11660	2
4	MI20090_039	45.40956	9.10064	2



## **ALLEGATO 3**




### **PIANO DI LOCALIZZAZIONE FASTWEB AIR S.R.L.**

**COMUNICAZIONE PERVENUTA IL  
29/11/2023 prot. gen. n. 0044564/2023**





**LEGENDA**

SIMBOLO	TIPOLOGIA	DESCRIZIONE
	AREA DI RICERCA	Area in cui realizzare un impianto
	SITO INDIVIDUATO	Candidato già individuato e tecnicamente validato all'interno del progetto congiunto Fastweb – Opnet
	ON AIR	Impianto realizzato Fastweb Air

Area di Analisi	Latitudine	Longitudine	Tipologia Sito	Note
SARF1	45.419026	9.110686	Area di Ricerca	
SARF2	45.426388	9.114876	Area di Ricerca	
SARF3	45.415500	9.121194	Area di Ricerca	
SARF4	45.429423	9.123930	Area di Ricerca	
SARF5	45.423112	9.125291	Area di Ricerca	
SARF6	45.424824	9.104802	Area di Ricerca	